

LEGENDA ZAMĚŘENÍ:

- HRANY PLOCH, BUDOV, ROZHRANÍ POVRCHŮ, KULTUR ATD.
- ZAMĚŘENÉ BUDOVY
- HRANICE KATASTRU
- 146/15 ČÍSLA POZEMKŮ DLE KN
- STROMY

LEGENDA NAVRŽENÝCH POVRCHŮ

- KCE VOZOVKY Č.3
- KCE VOZOVKY Č.4
- KCE VOZOVKY Č.5
- ZELEŇ
- KAČÍREK

LEGENDA SÍTÍ:

STÁVAJÍCÍ:

- PODZEMNÍ SDĚLOVACÍ VEDENÍ – OVĚŘENO
- PODZEMNÍ SDĚLOVACÍ VEDENÍ – NEOVĚŘENO
- PODZEMNÍ VEDENÍ PLYNU – STŘEDOTLAK
- NADZEMNÍ VEDENÍ NN
- PODZEMNÍ VEDENÍ NN
- NADZEMNÍ VEDENÍ VN
- PODZEMNÍ VEDENÍ VN
- PODZEMNÍ VEDENÍ VODOVODU
- PODZEMNÍ VEDENÍ KANALIZACE – SPLAŠKOVÉ
- PODZEMNÍ VEDENÍ KANALIZACE – JEDNOTNÉ




LEGENDA PŘELOŽKY VODOVODU

- NAVRHOVANÁ PŘELOŽKA VODOVODU
- NAVRHOVANÁ NÁPOJENÍ PŘÍPOJEK NA PŘELOŽKU
- RUŠENÝ VODOVODNÍ ŘÁD
- DOČASNÝ ZÁBOR
- ŠOUPĚ
- HYDRANT

POZNÁMKA:

- PŘED ZAHÁJENÍM VÝKOPOVÝCH PRACÍ JE NUTNO VYTÝČIT STÁVAJÍCÍ INŽENÝRSKÉ SÍTĚ, JEJICH POLOHA JE VE VÝKRESECH ORIENTAČNĚ ZAKRESLENA
- PODLE ZÁKRESU SPRÁVCŮ SÍTÍ
- VÝŠKOVÝ SYSTÉM B.p.v., SOUŘADNICOVÝ SYSTÉM JTSK

REVIZE:	PŘEDMĚT ZMĚNY:	VYPRACOVAL:	DATUM:
1			
2			
3			

<div>OBJEDNATEL:</div> <div></div> <div>Královéhradecký kraj Pivovarské náměstí 1245 500 03 Hradec Králové</div>	NÁZEV AKCE:							II/327 ZÁBĚDOV - NOVÝ BYDŽOV				
	ČÁST / STAVEBNÍ OBJEKT:							SO 341 - PŘELOŽKA VODOVODU				
	PŘÍLOHA:							SITUACE				
<div>ZHOTOVITEL:</div> <div></div> <div>M - PROJEKCE s.r.o. Ressova 956, 500 02 Hradec Králové www.m-projekce.cz</div>	ZODP. PROJEKTANT:				Ing. L. ROUŠAR				PARÉ:			
	VYPRACOVAL:				Ing. M. KOMOROVÁ							
	<div>ZHOTOVITEL ČÁSTI:</div> <div></div> <div>VHRoušar, s.r.o. Rybitví 294, 533 54 Rybitví www.vhrousar.cz</div>	KONTROLA:				Ing. L. ROUŠAR						
MĚŘÍTKO:		Č. ZAKÁZKY:		STUPEŇ:		DATUM:		ČÁST:		PŘÍLOHA:		
1 : 200		19-046-03		PDPS		10/2022		D.1.11		2		